




Управление Федеральной службы государственной регистрации, кадастра и картографии по Чеченской Республике  
полное наименование органа регистрации прав

Выписка из Единого государственного реестра недвижимости об основных характеристиках и зарегистрированных правах на объект недвижимости

Сведения об основных характеристиках объекта недвижимости

В Единый государственный реестр недвижимости внесены следующие сведения:

Знание		Раздел 1 Лист 1	
ВИД ОБЪЕКТА НЕДВИЖИМОСТИ			
Лист № 1 раздела 1	Всего листов раздела 1: 1	Всего разделов: 3	Всего листов выписки: 4
05.10.2023г.			
Кадастровый номер:	20:11:0101015:1969		
Номер кадастрового квартала:	20:11:0101015		
Дата присвоения кадастрового номера:	25.08.2022		
Ранее присвоенный государственный учетный номер:	данные отсутствуют		
Адрес:	Чеченская Республика, р-н Урус-Мартановский, г. Урус-Мартан, ул.им. Н. Усатова, д.36А (ранее Обездная)		
Площадь, м2:	1632		
Назначение:	Нежилое		
Наименование:	Частная начальная средняя школа		
Количество этажей, в том числе подземных этажей:	2, в том числе подземных 0		
Год ввода в эксплуатацию по завершении строительства:	данные отсутствуют		
Год завершения строительства:	2022		
Кадастровая стоимость, руб.:	6446187.84		
Кадастровые номера иных объектов недвижимости, в пределах которых расположен объект недвижимости:	20:11:0101015:1964		
Кадастровые номера помещений, машино-мест, расположенных в здании или сооружении:	данные отсутствуют		
Виды разрешенного использования:	данные отсутствуют		
Статус записи об объекте недвижимости:	Сведения об объекте недвижимости имеют статус "актуальные"		
Особые отметки:	Сведения, необходимые для заполнения раздела: 5 - План расположения помещения, машино-места на этаже (плане этажа), отсутствуют.		
Получатель выписки:	Джанхотова Лариса Лечаевна		



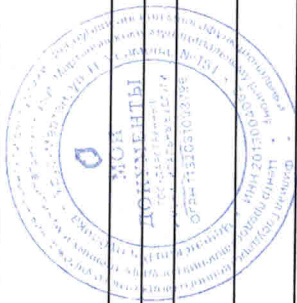
ПОЛНОЕ ИМЯ И ФАМИЛИЯ  
Джанхотова Лариса Лечаевна

Сертификат: 008B056B7401-B38D2B3576ACDC8425108  
Выдано: ФЕДЕРАЛЬНАЯ СЛУЖБА ГОСУДАРСТВЕННОЙ РЕГИСТРАЦИИ, КАДАСТРА И И КАРТОГРАФИИ  
Дателствления: с 27.06.2023 по 19.09.2024

Выписка из Единого государственного реестра недвижимости об основных характеристиках и зарегистрированных правах на объект недвижимости  
Сведения о зарегистрированных правах

Здание	
Лист № 1 раздела 2	Всего листов раздела 2: 2
Всего листов выписки: 4	
05.10.2023г.	
Кадастровый номер: 20:11:0101015:1969	

1	Правообладатель (правообладатели):	1.1	Джанхотова Лариса Леваевна, 24.03.1968, с. Рошни-Чу Урус-Мартановского р-на ЧИАССР, Российская Федерация
	Сведения о возможности предоставления третьим лицам персональных данных физического лица:	1.1.1	данные отсутствуют
2	Вид, номер, дата и время государственной регистрации права:	2.1	Собственность 20:11:0101015:1969-20/024/2023-5 05.10.2023 18:37:28
3	Документы-основания	3.1	Договор купли-продажи земельного участка с нежилым зданием, выдан 04.10.2023
4	Сведения об осуществлении государственной регистрации сделки, права, ограничения права без необходимого в силу закона согласия третьего лица, органа:	4.1	данные отсутствуют
5	Ограничение прав и обременение объекта недвижимости:		
6	Заявленные в судебном порядке права требования:		не зарегистрировано
7	Сведения о возращении в отношении зарегистрированного права:		данные отсутствуют
8	Сведения о возможности предоставления третьим лицам персональных данных физического лица:		данные отсутствуют
9	Сведения о наличии решения об изъятии объекта недвижимости для государственных и муниципальных нужд:		данные отсутствуют
10	Сведения о невозможности государственной регистрации без личного участия правообладателя или его законного представителя:		данные отсутствуют



полное наименование должности	инициалы, фамилия
Документ подписан Электронной подписью Сертификат: 09E6067467161C838D2B3576ACDC8425108 Выдван: ФЕДЕРАЛЬНАЯ СЛУЖБА ГОСУДАРСТВЕННОЙ РЕГИСТРАЦИИ КАДАСТРА И КАРТОГРАФИИ Действителен с 27.06.2023 по 19.09.2024	
Джанхотова Л. Л.	

Здание

ВИД ОБЪЕКТА НЕДВИЖИМОСТИ

Лист № 2 раздела 2	Всего листов раздела 2: 2	Всего разделов: 3	Всего листов выписки: 4
--------------------	---------------------------	-------------------	-------------------------

05.10.2023г.

Кадастровый номер:

20:11:0101015:1969

II	Правопритязания и сведения о наличии поступивших, но не рассмотренных заявлений о проведении государственной регистрации права (перехода, прекращения права), ограничения права или обременения объекта недвижимости, сделки в отношении объекта недвижимости:	отсутствуют
----	--	-------------

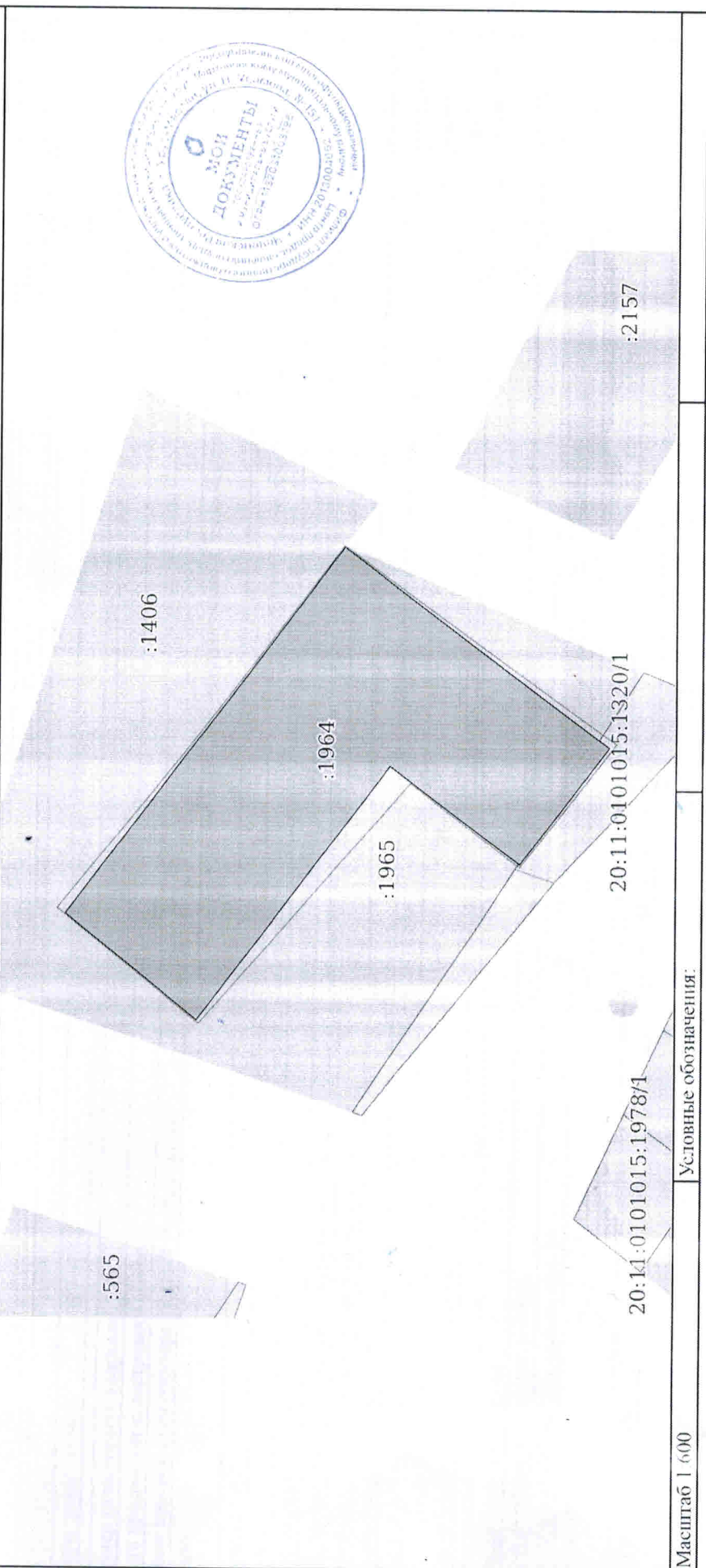


ПОЛНОЕ НАИМЕНОВАНИЕ ДОЛЖНОСТИ	ДОКУМЕНТ ПОДПИСАН
	ЭЛЕКТРОННОЙ ПОДПИСЬЮ
	Сертификат: 06B8056B7461CB38D2B3576ACDC8425108
	Выдан: ФЕДЕРАЛЬНАЯ СЛУЖБА ГОСУДАРСТВЕННОЙ
	РЕГИСТРАЦИИ, КАДАСТРА И КАРТОГРАФИИ
	Действителен с 27.06.2023 по 19.09.2024
	Инициалы, фамилия
	Иванова С. А.

Выписка из Единого государственного реестра недвижимости об основных характеристиках и зарегистрированных правах на объект недвижимости  
 Описание местоположения объекта недвижимости

Здание		
Лист № 1 раздела 4	Всего листов раздела 4: 1	Всего разделов: 3
05.10.2023г.		Всего листов выписки: 4
Кадастровый номер: 20:11:0101015:1969		

Схема расположения объекта недвижимости (части объекта недвижимости) на земельном участке(ах)



Масштаб 1:600	Условные обозначения:
---------------	-----------------------

полное наименование должности		инициалы, фамилия	
ДОКУМЕНТ ПОДПИСАН ЭЛЕКТРОННОЙ ПОДПИСЬЮ Сертификат: 0081405687401CB38D2B3376ACDC8425108 Владелец: ФЕДЕРАЛЬНАЯ СЛУЖБА ГОСУДАРСТВЕННОЙ РЕГИСТРАЦИИ, КАДАСТРА И КАРТОГРАФИИ Действителен с 27.06.2023 по 19.09.2024			